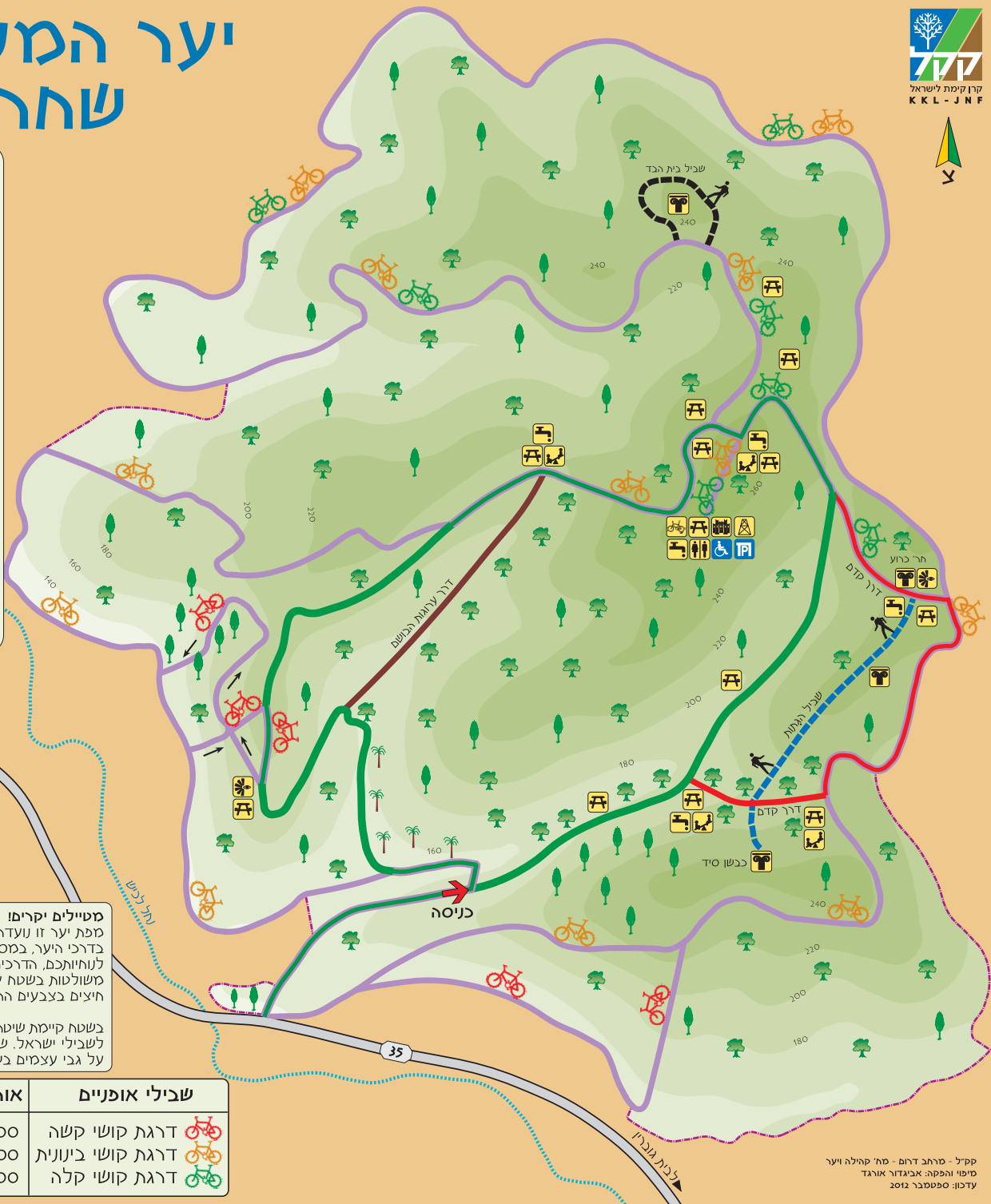


יער המלאכים שחריה





מקרא

- כביש 
- דרך רכב חד סטרית
(עפי' צבע הסימון בשטח) 
- שביל הולכי רגל
(עפי' צבע הסימון בשטח) 
- מסלול לאופניים בלבד 
- כניסה ליער 
- תיוון מוצא לאופניים 
- תיוון קקל 
- מצפור 
- אתר ארכיאולוגי 
- אתר לשימור 
- שרותים 
- ברז מים 
- מתקני משחק 
- מגדל תצפית אש 
- חניה 
- הגשה לאנשים
עם מוגבלויות 



מטיילים יקרים!
מפת יער זו נועדה לסייע לכם להתמצא בדרכי היער, במסלולי הטיול ובאתרים שבו. לנוחיותכם, הדרכים המופיעות במפה משולטות בשטח על גבי עמודי עץ נושאי חיצים בצבעים התואמים את צבען במפה. בשטח קיימת שיטת סימון נוספת של הוועדה לשבילי ישראל. שיטה זו מסומנת על גבי עצמים בשטח.

הפרש גובה	אורך השביל	שבילי אופניים
50 מטר	2,000 מטר	דרגת קושי קשה 
70 מטר	10,000 מטר	דרגת קושי בינונית 
70 מטר	5,300 מטר	דרגת קושי קלה 