

שביל הבריחה



קרן קיימת לישראל
K K L - J N F

עמותת מורשת הבריחה

חוף כרמל יער

לחיפה

4

אתאטורק



4.4

4.4

4.4

מגדל עופר

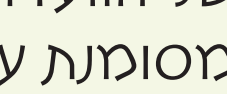

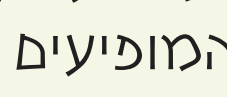
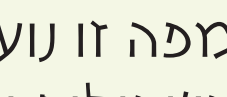
הצומת




מפת שביל הבריחה



השלוחה






פנת "השליחים"



פנת "הילדים"




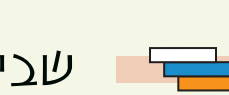





פנת "העקורים"



פנת "הבריחה"



ספחות



כאן הנע

גבעת שלוחית

163

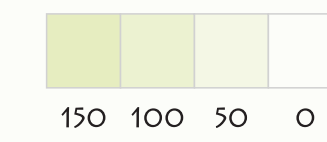
תחת כיבוי אש חוף הכרמל



מרכז קהילתי מיר"ב



גובה טופוגרפי במטרים מעל פני הים

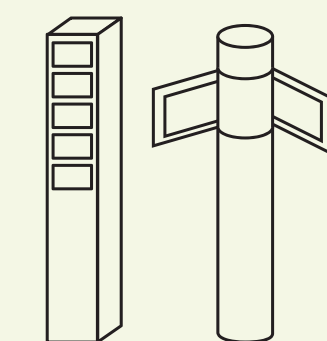


קנימ מקורב: 1:2,000

לצומת פרידס

מטיילים יקרים!

מפה זו נועדה לסייע לכם להתמצא בשבילים ובאתרים שבהם. לנוחיותכם, שבילי האופניים והטיול המזופיעים במפה משולטים על גבי עמודי עץ נושאי חצים.



בשטח קיימת שיטת סימון נוספת, של הוועדה לשבילי ישראל. שיטה זו מסומנת על גבי עצמים בשטח.

מקרא

- שביל הבריחה להולכי רגל
- כניסה לשביל הבריחה
- דרך נוף יער חוף הכרמל
- דרך נוף 4x4
- דרכי עפר
- שביל ישראל
- כביש
- תצפית
- תיון
- ספסל אבן
- מתקני שעשועים
- שירותי כבאות והצלה
- מונגש למוגבלים
- תניה
- מגדל תצפית

קק"ל - קהילה יער, גליל מערבי-כרמל
מפה: נגה מזרחי, נגה עיצוב גרפי
יולי 2017