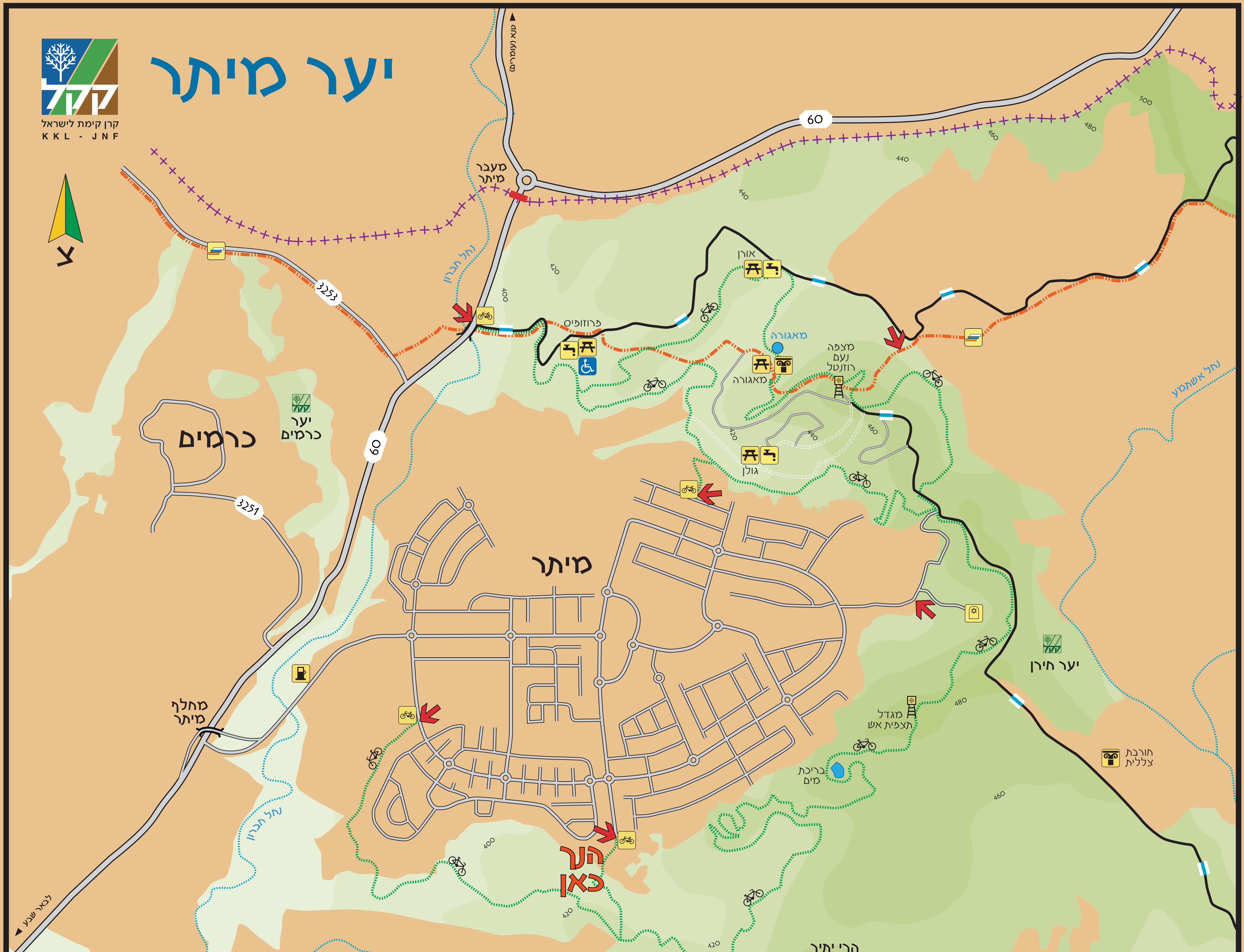





קרן קימת לישראל
KKL - JNF

יער מיתר



מטיילים יקרים, למען בטיחותכם, הקפידו על הכללים האלה:

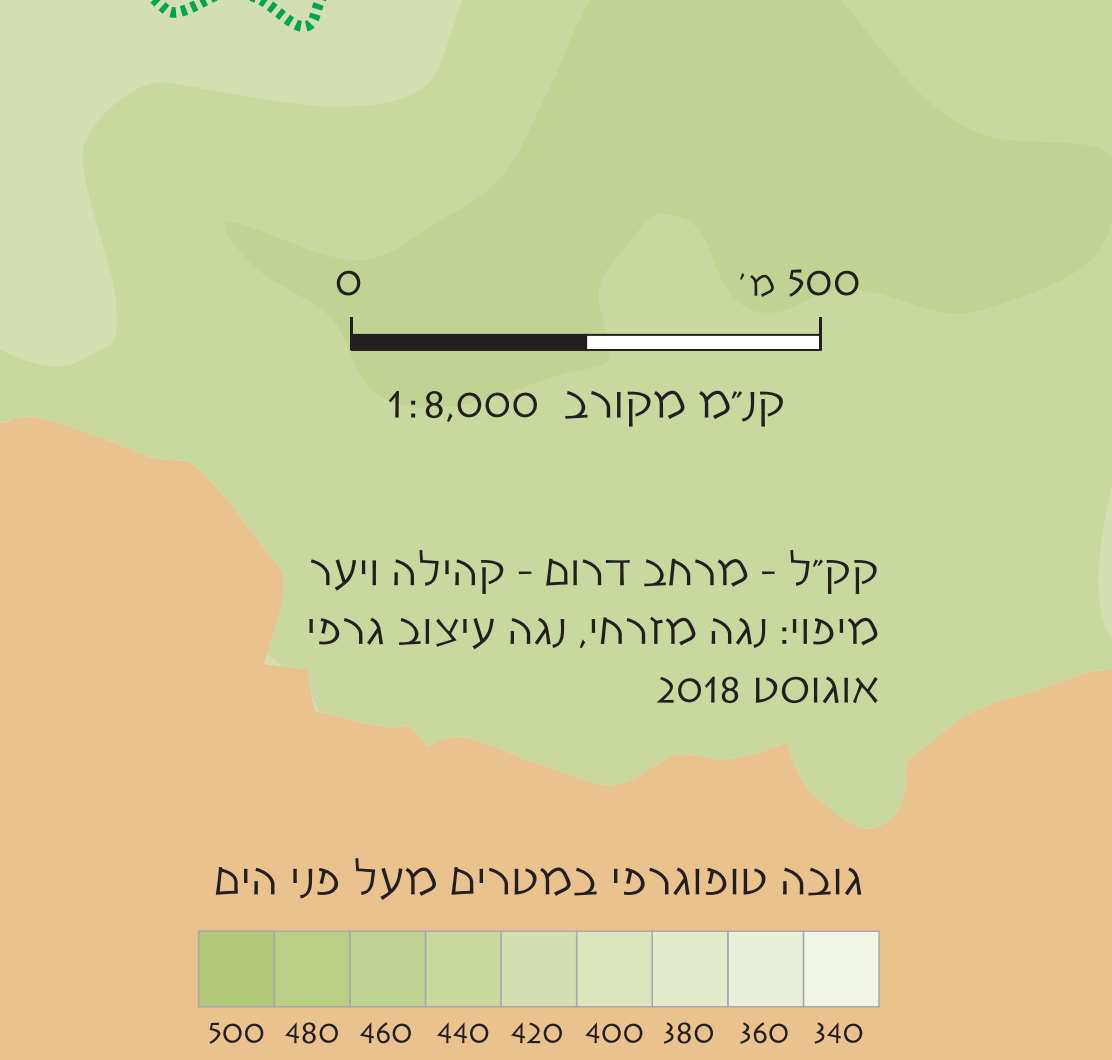
- השתמשו בשביל המסומן על ידי קרן קימת לישראל או הוועדה לשבילי ישראל.
- התאימו את הרכיבה וההליכה לתנאי השטח ומזג האוויר.
- קטעים קשים למעבר באופניים יש לעבור ברגל.
- הצטיידו בצידוד הבטיחות המתאים לרכיבה ולהליכה.
- התחשבו במשתמשים נוספים בשביל.
- האחריות לשלומכם בזמן הטויל חלה עליכם. אל תסכנו את עצמכם ואת המטיילים האחרים.
- שמרו על הניקיון. קחו את האשפה עמכם.

מטיילים יקרים!

מפת יער זו נועדה לסייע לכם להתמצא בדרכי היער, במסלולי הטויל ובאתרים שבו. לנוחיותכם, הדרכים המופיעות במפה משולטות בשטח על גבי עמודי עץ נושאי חיצים בצבעים התואמים את צבען במפה.

בשטח קיימת שיטת סימון נוספת של הוועדה לשבילי ישראל. שיטה זו מסומנת על גבי עצמים בשטח.

כללי זהירות: היזהרו מבורות פתוחים! אין לטפס על קירות מבנים ואין להכנס לחללי מבנים שאינם מורשים לכניסה.



מקרא	
	כביש
	דרך רכב (על פי צבע הסימון בשטח)
	שביל אופניים
	שביל ישראל
	גדר הפרדה
	נחל
	כניסה ליער
	כניסה לשביל אופניים
	מי שתיה
	חניון
	עתיקות
	בית עלמין יהודי
	תחת דלק
	יער קק"ל
	מגדל תצפית
	גשר
	בור מים