
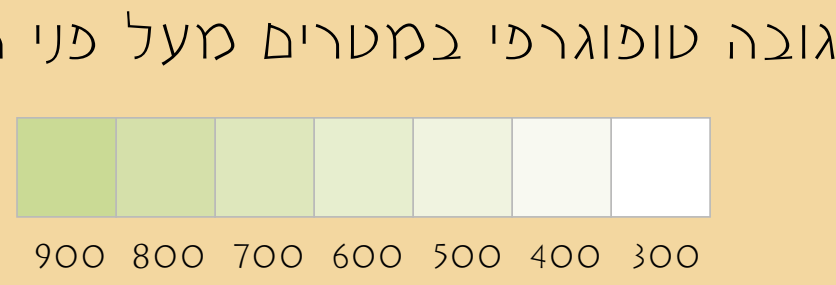
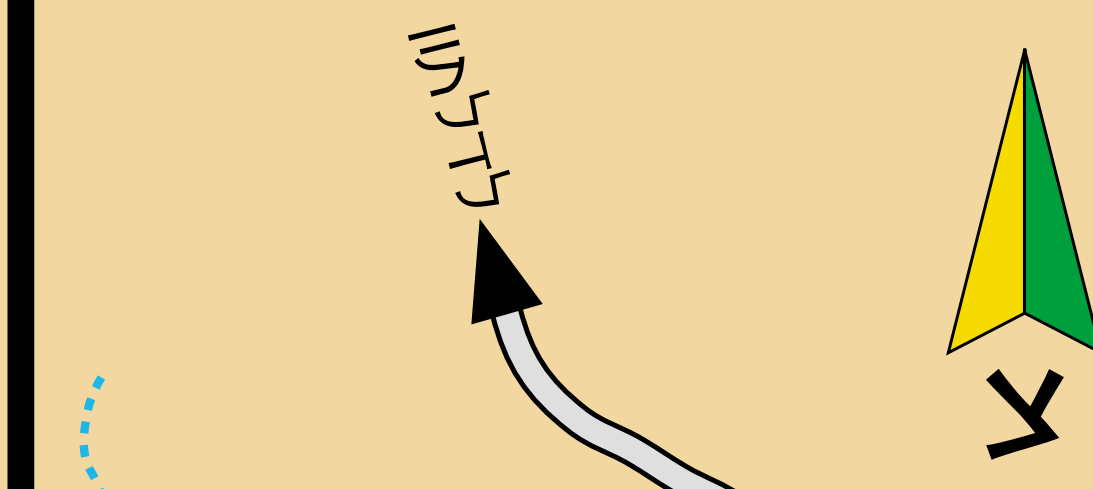
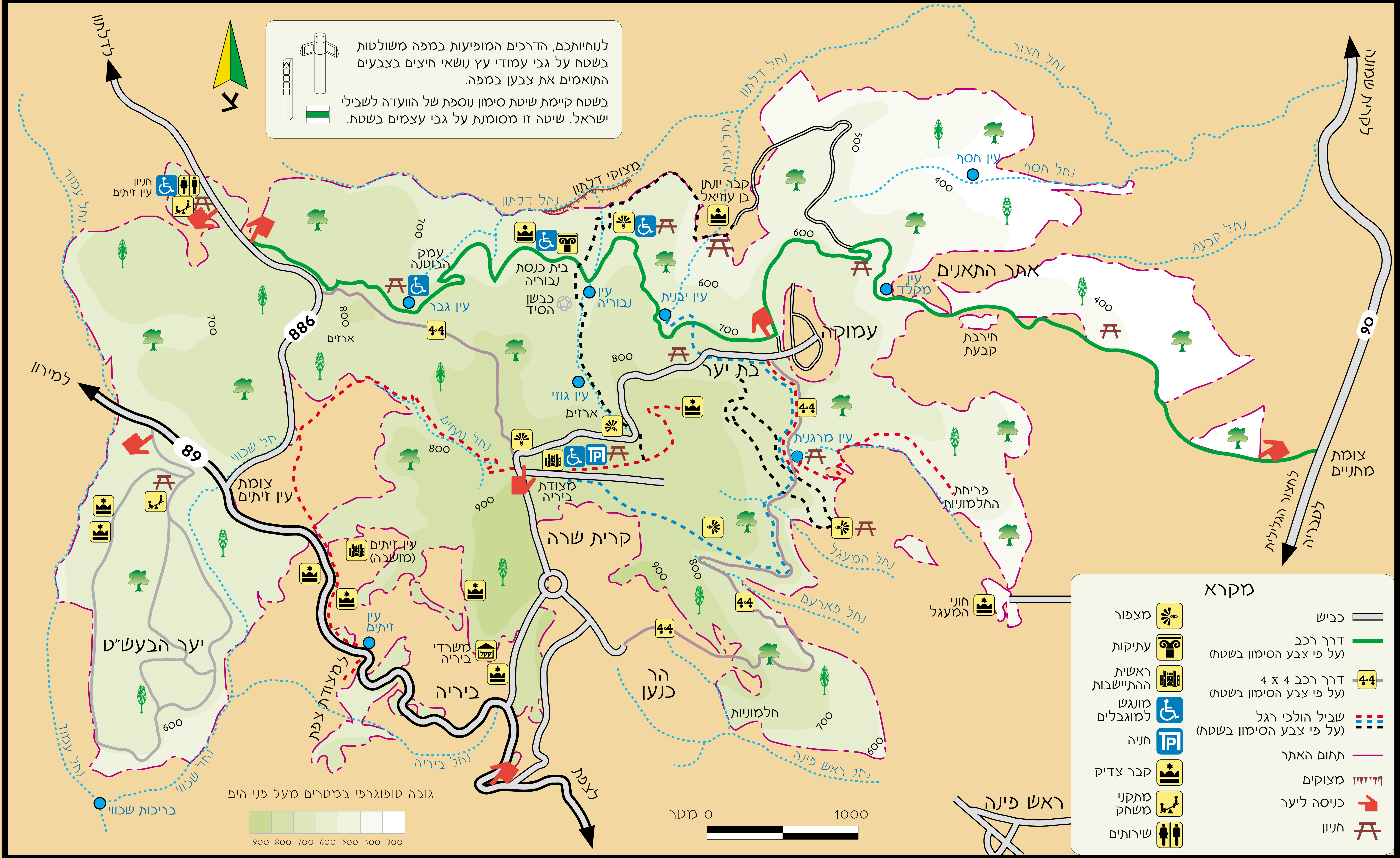


לנוחיותכם, הדרכים המופיעות במפה משולטות בשטח על גבי עמודי עץ נושאי חיצים בצבעים התואמים את צבען במפה. בשטח קיימת שיטת סימון נוספת של הוועדה לשבילי ישראל. שיטה זו מסומנת על גבי עצמים בשטח.



מקרא

| | | | |
|--|-----------------|--|--|
| | מצפור | | כביש |
| | עתיקות | | דרך רכב (על פי צבע הסימון בשטח) |
| | ראשית ההתיישבות | | דרך רכב 4 x 4 (על פי צבע הסימון בשטח) |
| | מונגש למוגבלים | | שביל הולכי רגל (על פי צבע הסימון בשטח) |
| | חניה | | תחום האתר |
| | קבר צדיק | | מצוקים |
| | מתקני משחק | | כניסה ליער |
| | שירותים | | חניון |

גובה טופוגרפי במטרים מעל פני הים

למירון
לדלתון
לקריית שמונה
לצפת
ראש פינה
לחצור הגלילית
לעבריה
צומת מחניים
לחצור הגלילית

יער הבעש"ט
עין זיתים צומת
תל שכנוי
תל עמוד

קריית שרה
ביריה
משרדי ביריה

עמוקה
בת יער
עין מרגנית
עין גוזי
ארזים

אתר התאנים
עין חסר
עין חסר
נחל חסר
נחל חסר
נחל חסר

מצוקי דלתון
נחל דלתון
נחל דלתון
נחל דלתון
נחל דלתון